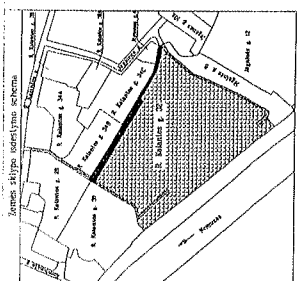
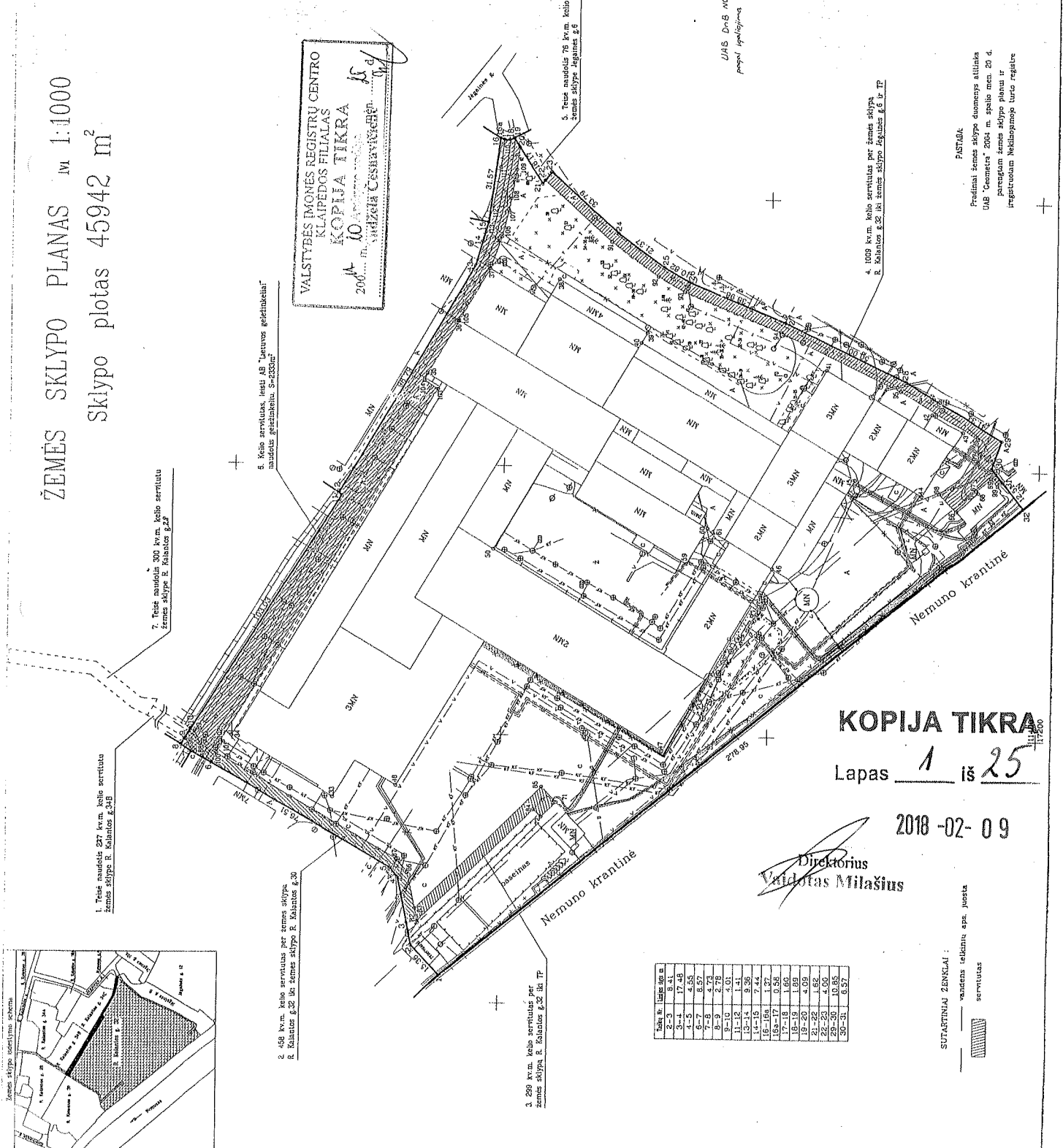


ŽEMĖS SKLYPO PLANAS 1:1000  
Sklypo plotas 45942 m<sup>2</sup>

VALSTYBĖS ŽEMĖS REGISTRŲ CENTRO  
KLAIPĖDOS FILIALAS  
KOPIJA TIKRA  
2008-02-09

Kadastre	sklypas
Žemės sklypo kadastrinis Nr.	1 9 0 1 0 2 1 0 1 0 7 1 5
Kitas Nr.	R. Kalančiaus g. Nr. 32
Adresas (antstovas)	
Forma	Prizmatinė
Plotas (m <sup>2</sup> )	
Plotas (ha)	
Plotas (a)	
Plotas (b)	
Plotas (c)	
Plotas (d)	
Plotas (e)	
Plotas (f)	
Plotas (g)	
Plotas (h)	
Plotas (i)	
Plotas (j)	
Plotas (k)	
Plotas (l)	
Plotas (m)	
Plotas (n)	
Plotas (o)	
Plotas (p)	
Plotas (q)	
Plotas (r)	
Plotas (s)	
Plotas (t)	
Plotas (u)	
Plotas (v)	
Plotas (w)	
Plotas (x)	
Plotas (y)	
Plotas (z)	



- 1. Tiesi naudojimas 271 kv.m. kelio servitutas žemės sklype R. Kalančiaus g.34B
- 2. 438 kv.m. kelio servitutas per žemės sklypą R. Kalančiaus g.32 bei žemės sklypą R. Kalančiaus g.30
- 3. 220 kv.m. kelio servitutas per žemės sklypą R. Kalančiaus g.32 bei TP
- 4. 1000 kv.m. kelio servitutas per žemės sklypą R. Kalančiaus g.32 bei žemės sklypą Jūratės g.6 ir TP
- 5. Kelio servitutas, tiesi AB "Lietuvos geležinkeliai" naudojimas geležinkelio S-433202
- 6. Kelio naudojimas 76 kv.m. kelio servitutas žemės sklype Jūratės g.6
- 7. Tiesi naudojimas 300 kv.m. kelio servitutas žemės sklype R. Kalančiaus g.22

Plotas Nr.	Plotas plotas
1-1	9.43
1-2	9.43
1-3	9.43
1-4	9.43
1-5	4.55
1-6	8.57
1-7	4.73
1-8	2.78
1-9	1.01
1-10	1.01
1-11	1.01
1-12	1.01
1-13	1.01
1-14	1.01
1-15	1.01
1-16	1.01
1-17	1.01
1-18	1.01
1-19	1.01
1-20	1.01
1-21	1.01
1-22	1.01
1-23	1.01
1-24	1.01
1-25	1.01
1-26	1.01
1-27	1.01
1-28	1.01
1-29	1.01
1-30	1.01
1-31	1.01
1-32	1.01
1-33	1.01
1-34	1.01
1-35	1.01
1-36	1.01
1-37	1.01
1-38	1.01
1-39	1.01
1-40	1.01
1-41	1.01
1-42	1.01
1-43	1.01
1-44	1.01
1-45	1.01
1-46	1.01
1-47	1.01
1-48	1.01
1-49	1.01
1-50	1.01
1-51	1.01
1-52	1.01
1-53	1.01
1-54	1.01
1-55	1.01
1-56	1.01
1-57	1.01
1-58	1.01
1-59	1.01
1-60	1.01
1-61	1.01
1-62	1.01
1-63	1.01
1-64	1.01
1-65	1.01
1-66	1.01
1-67	1.01
1-68	1.01
1-69	1.01
1-70	1.01
1-71	1.01
1-72	1.01
1-73	1.01
1-74	1.01
1-75	1.01
1-76	1.01
1-77	1.01
1-78	1.01
1-79	1.01
1-80	1.01
1-81	1.01
1-82	1.01
1-83	1.01
1-84	1.01
1-85	1.01
1-86	1.01
1-87	1.01
1-88	1.01
1-89	1.01
1-90	1.01
1-91	1.01
1-92	1.01
1-93	1.01
1-94	1.01
1-95	1.01
1-96	1.01
1-97	1.01
1-98	1.01
1-99	1.01
1-100	1.01

KOPIJA TIKRA  
Lapas 1 iš 25

2018-02-09  
Direktorius  
Vaidotas Milašius

SUTARTINAI ŽENKLAI:  
- vandens telminių apa. juosta  
- servitutas

ŽEMĖS SKLYPO ŽEMĖS REGISTRŲ CENTRO  
KLAIPĖDOS FILIALAS  
KOPIJA TIKRA  
2008-02-09

Su pareikštinomis nuostatomis žemės sklypo riboms, apibrėžtoms 2004 m. 10 mėn. 20 d. žemės sklypo geodezinio-projektinio akto, patvirtinto jėga valdant žemės savininkais (naudotojais):  
UAB "D.S. WARD Lietuva" pagal projektą  
UAB "Toposizer" (viena paraišys)  
Direktorius Vytautas Striūnas  
2008-02-25 (parašas)

UAB "D.S. WARD Lietuva" pagal projektą  
UAB "Toposizer" (viena paraišys)  
Direktorius Vytautas Striūnas  
2008-02-25 (parašas)

Pareigos	Parašas	Vardas, pavardė	Data
Sk. valdymas		Merijus Juoda	2008-02-25
Geodezininkas		Mindaugas Grigalius	2008-02-25
Geodezininkas		Edijus Stankevičius	2008-02-25

GEOMETRA

LICENCIJOS Nr. 730-593, 737-593 IŠDUOTA 2003 04 24





**PAGRINDINIO PASTATO, JO DALIŲ IR PRIESTATŲ  
KADASTRO DUOMENYS**

Adresas

Gatvė, Nr.	P. Dalantės g. Nr. 32
Kaimas (miestelis)	
Miestas	Šaunas
Savivaldybė	Šauno m. sav.

**Pagrindinio pastato ir jo dalių ir priestatų kadastro duomenys**

Kadastro duomenys	Kodas	Pagrindinis pastatas	Rūsysis (pusrūsis)	Pastogės patalpos
Duomenys užfiksuoti	X	1995 1205	1995 1205	
Pažymėjimas plane	X	7G'p (buv. 44 G'p)	R	
Paskirtis		Gamybos	X	X
Pavadinimas	X	Gamybinis past.	X	X
Statybos metai	X	1932	1932	
Rekonstrukcijos metai	X			
Baigtumas %	X	100	100	
Aukštų skaičius	X	1	X	X
Tūris m³	X	1580	672	
Bendras plotas m²	X	338,94	166,09	
Pamatai		Betonas	X	X
Sienos		Plytų mūras	Betonas	
Perdangos		g/b	g/b	
Stogo konstrukcija		Šlaitinė	X	X
Stogo danga		Asbestcementis p.	X	X
Išorės apdaila		Nika	Nika	
Pertvaros		Plytų mūras	Plytų mūras	
Grindys		Betonas	Betonas	
Langai		Mediniai	Mediniai	
Durys		Medinės	Medinės	
Vidaus apdaila		Čiurkuota	Nika	
Šildymas		Nika		
Vandentiekis		Miesto		
Kanalizacija		Miesto		
Dujos		Nika		
Karštas vanduo		Nika		
Elektra		Nika		
Viryklė		Nika		

Viso pastato	
Bendras plotas m²	505,03
Baigtumas %	100
Užstatytas plotas m²	356
Tūris m³	2252
Stogo plotas m²	712

Pagrindinio pastato, jo dalių, priestatų kadastro duomenys

Kadastro duomenys	Priestatas		
Duomenys užfiksuoti			
Pažymėjimas plane			
Pavadinimas			
Statybos metai			
Rekonstrukcijos metai			
Baigtumas %			
Aukštų skaičius			
Tūris m <sup>3</sup>			
Bendras plotas m <sup>2</sup>			
Pamatai			
Sienos			
Perdangos			
Stogo konstrukcija			
Stogo danga			
rės apdaila			
Pertvaros			
Grindys			
Langai			
Durys			
Vidaus apdaila			

Kadastro duomenys			
Duomenys užfiksuoti			
Pažymėjimas plane			
Pavadinimas			
Statybos metai			
Rekonstrukcijos metai			
Baigtumas %			
Aukštų skaičius			
Tūris m <sup>3</sup>			
Bendras plotas m <sup>2</sup>			
Pamatai			
Sienos			
Perdangos			
Stogo konstrukcija			
Stogo danga			
Išorės apdaila			
Pertvaros			
Grindys			
Langai			
Durys			
Vidaus apdaila			

KOPIJA TIKRA

Lapas 5 iš 25  
2018-02-09

Užpildė Matininkas Juknavičienė Irena

*[Signature]*  
(pareigos, prašas, v., pavardė, data)



Direktorius Vaidotas Milasius

Tikrino *[Signature]*  
(pareigos, prašas, v., pavardė, data)

## PAGRINDINIO PASTATO, JO DALIŲ IR PRIESTATŲ KADASTRO DUOMENYS

Adresas

Gatvė, Nr.	Dalantės g. Nr. 32
Kaimas (miestelis)	
Miestas	Šaunas
Savivaldybė	Šauno m. sav.

### Pagrindinio pastato ir jo dalių ir priestatų kadastro duomenys

Kadastro duomenys	Kodas	Pagrindinis pastatas	Rūšys (pusrūšis)	Pastogės patalpos
Duomenys užfiksuoti	X	19951205		
Pažymėjimas plane	X	8G <sup>3/p</sup> (kw.45G <sup>3/p</sup> )		
Paskirtis		Gamybos	X	X
Pavadinimas	X	Gamybinis past.	X	X
Statybos metai	X	1932		
Rekonstrukcijos metai	X			
Baigtumas %	X	100		
Aukštų skaičius	X	3	X	X
Tūris m <sup>3</sup>	X	9203		
Bendras plotas m <sup>2</sup>	X	1726,31		
Pamatai		Betonas	X	X
Sienos		Plutos mūras		
Perdangos		g/b		
Stogo konstrukcija		šitapdinto	X	X
Stogo danga		Duloninė	X	X
Išorės apdaila		Nika		
Pertvaros		Plutos mūras		
Grindys		Betonas		
Langai		Mediniai		
Durys		Medinės		
Vidaus apdaila		Ginknuoto		
Šildymas		Nika		
Vandentiekis		Miesto		
Kanalizacija		Miesto		
Dujos		Nika		
Karštas vanduo		Nika		
Elektra		Nika		
Viryklė		Nika		

Viso pastato	
Bendras plotas m <sup>2</sup>	1726,31
Baigtumas %	100
Užstatytas plotas m <sup>2</sup>	614
Tūris m <sup>3</sup>	9203
<sup>„brutto“</sup> Stogo plotas m <sup>2</sup>	1842

Direktorius  
Vaidotas Milašius

**KOPIJA TIKRA**

Lapas 6 iš 25

Pagrindinio pastato, jo dalių, priestatų kadastro duomenys

Kadastro duomenys	Priestatas		
Duomenys užfiksuoti			
Pažymėjimas plane			
Pavadinimas			
Statybos metai			
Rekonstrukcijos metai			
Baigtumas %			
Aukštų skaičius			
Tūris m <sup>3</sup>			
Bendras plotas m <sup>2</sup>			
Pamatai			
Sienos			
Perdangos			
Stogo konstrukcija			
Stogo danga			
Išorės apdaila			
Pertvaros			
Grindys			
Langai			
Durys			
Vidaus apdaila			

Kadastro duomenys			
Duomenys užfiksuoti			
Pažymėjimas plane			
Pavadinimas			
Statybos metai			
Rekonstrukcijos metai			
Baigtumas %			
Aukštų skaičius			
Tūris m <sup>3</sup>			
Bendras plotas m <sup>2</sup>			
Pamatai			
Sienos			
Perdangos			
Stogo konstrukcija			
Stogo danga			
Išorės apdaila			
Pertvaros			
Grindys			
Langai			
Durys			
Vidaus apdaila			

KOPIJA TIKRA

Lapas 7 iš 25

2018-02-09

Užpildė Matininkas Juknavičienė Irena

*[Signature]*  
(pareigos parašas, v., pavardė, data)

2005 01 28

Tikrino

*[Signature]*  
(pareigos parašas, v., pavardė, data)

2005 01 28



Direktorius  
Gotas Milašius



**PAGRINDINIO PASTATO, JO DALIŲ IR PRIESTATŲ  
KADASTRO DUOMENYS**

Adresas

Gatvė. Nr.	Palantos g. Nr. 32
Kaimas (miestelis)	
Miestas	Jaunas
Savivaldybė	Jauno M. sav.

**Pagrindinio pastato ir jo dalių ir priestatų kadastro duomenys**

Kadastro duomenys	Kodas	Pagrindinis pastatas	Rūšys (pusrūšis)	Pastogės patalpos
Duomenys užfiksuoti	X	1995 1205		
Pažymėjimas plane	X	9G <sup>2</sup> / <sub>p</sub> (buv. 46 G <sup>2</sup> / <sub>p</sub> )		
Paskirtis		Gamybos	X	X
Pavadinimas	X	Gamyb. pastatas	X	X
Statybos metai	X	1932		
Rekonstrukcijos metai	X			
Baigtumas %	X	100		
Aukštų skaičius	X	2	X	X
Tūris m <sup>3</sup>	X	4055		
Bendras plotas m <sup>2</sup>	X	686,57		
Pamatai		Betonas	X	X
Sienos		Plytų m., betono bl		
Perdangos		g/b		
Stogo konstrukcija		Sutapdiute	X	X
Stogo danga		Polimier	X	X
Išorės apdaila		Nėra		
Pertvaros		Plytų mūras		
Grindys		Betonas		
Langai		Mediniai		
Durys		Medinės		
Vidaus apdaila		Čiuknuoto		
Šildymas		Nėra		
Vandentiekis		Miesto		
Kanalizacija		Miesto		
Dujos		Nėra		
Karštas vanduo		Nėra		
Elektra		Yra		
Viryklė		Nėra		

Viso pastato	
Bendras plotas m <sup>2</sup>	686,57
Baigtumas %	100
Užstatytas plotas m <sup>2</sup>	375
Tūris m <sup>3</sup>	4055
"Brutto" Stogo plotas m <sup>2</sup>	750



Pagrindinio pastato, jo dalių, priestatų kadastro duomenys

Kadastro duomenys	Priestatas		
Duomenys užfiksuoti			
Pažymėjimas plane			
Pavadinimas			
Statybos metai			
Rekonstrukcijos metai			
Baigtumas %			
Aukštų skaičius			
Tūris m <sup>3</sup>			
Bendras plotas m <sup>2</sup>			
Pamatai			
Sienos			
Perdangos			
Stogo konstrukcija			
Stogo danga			
Išorės apdaila			
Pertvaros			
Grindys			
Langai			
Durys			
Vidaus apdaila			

Kadastro duomenys			
Duomenys užfiksuoti			
Pažymėjimas plane			
Pavadinimas			
Statybos metai			
Rekonstrukcijos metai			
Baigtumas %			
Aukštų skaičius			
Tūris m <sup>3</sup>			
Bendras plotas m <sup>2</sup>			
Pamatai			
Sienos			
Perdangos			
Stogo konstrukcija			
Stogo danga			
Išorės apdaila			
Pertvaros			
Grindys			
Langai			
Durys			
Vidaus apdaila			

KOPIJA TIKRA

Lapas 9 iš 25

2018-02-09

Užpildė Matininkas Juknavičienė Irena

*[Signature]*  
(pareigos, parašas, v. pavardė, data)

2005 01 20



Direktorius Jotas Milašius

Tikrino

*[Signature]*  
(pareigos, parašas, v. pavardė, data)

2005 01 20

1 B forma  
Bylos Nr.

PAGALBINIO PASTATO, JO DALIŲ IR PRIESTATŲ KADASTRO DUOMENYS

Adresas  
Gatvė, Nr. P. Dabulionis g. Nr. 32  
Kaimas (miestelis)  
Miestas Šauno  
Savivaldybė Šauno m. sav.

Kadastro duomenys	Kodas	Pagalbinis pastatas	Pagalb. pastatas	Pagalb. pastatas	Pagalb. pastatas
Duomenys užfiksuoti	X	2004-12-31	2004-12-31	2004-12-31	2004-12-31
Pažymėjimas plane	X	25H/p (buv. 26H/p)	27F/g (buv. 28F/g)	28H/p (buv. 29H/p)	29H/p (buv. 36H/p)
Pavadinimas	X	Grąžintotojas	Sandėlis	Sandėlis	Sandėlis
Statybos metai	X	1964	1973	1973	1966
Rekonstrukcijos metai	X				
Baigtumas %	X	100	100	100	100
Aukštų skaičius	X	1	1	1	1
Tūris m³	X	1113	409	277	676
Pamatai		Betonas	Betonas	Betonas	Betonas
Sienos		Plitų muros	Metalinės su k.	Metalinės su k.	Plitų muros
Perdangos		g/lb	Medinė	Medinė	g/lb
Stogo konstrukcija		Sutapdinto	Slaitinė	Sutapdinto	Sutapdinto
Stogo danga		Ruboliumė	Asbestcementinė	Asbestcementinė	Ruboliumė
Išorės apdaila		Nėko	Nėko	Nėko	Nėko
Perivaros		Nėko	Medinės	Medinės	Nėko
Grindys		Betonas	Nėko	Nėko	Betonas
Langai		Nėko	Nėko	Nėko	Nėko
Durys		Metalinės	Medinės	Medinės	Medinės
Sildymas		Nėko	Nėko	Nėko	Nėko
Vandentiekis		Nėko	Nėko	Nėko	Nėko
Kanalizacija		Nėko	Nėko	Nėko	Nėko
Dujos		Nėko	Nėko	Nėko	Nėko
Elektra		Nėko	Nėko	Nėko	Nėko

Viso pastato

Pažymėjimas plane	25H/p	26F/g	27F/g	28H/p	29H/p	30F/g	31H/p	32H/p	33H/p	34H/p
Užstatytas plotas m²	163	164	118	5	59	89	54	84	78	6
Tūris m³	1113	409	277	43	676	213	375	351	390	22
Baigtumas %	100	100	100	100	100	100	100	100	100	100

KOPIJA TIKRA  
Lapa 10  
25  
09  
Direktorius  
Gytis Milašius

Kadastro duomenys	2004-12-31	2004-12-31	2004-12-31	2004-12-31	2004-12-31
Duomenys užfiksuoti	2204	2204	2204	2204	2204
Pažymėjimas plane	30 F/g (ku. 38F/g)	31 H/g (ku. 43H/g)	32 H/p (ku. 47H/p)	33 H/g (ku. 56H/g)	34 H/p (ku. 62H/p)
Paradinimas	Saulėliu	Kraujodumavotė	Maistokumavotė	Kraujodumavotė	Maistokumavotė
Statybos metai	1973	1973	1932	1940	1970
Rekonstrukcijos metai					
Baigtumas %	100	100	100	100	100
Aukštų skaičius	1	1	1	1	1
Tūris m³	213	375	351	390	22
Pamatai	betonai	betonai	betonai	betonai	betonai
Sienos	akmeninės su k.	plytų mūškos	plytų mūškos	plytų mūškos	plytų mūškos
Pendangos	medinės	g/l	g/l	g/l	g/l
Stogo konstrukcija	slatvine	stropelinta	stropelinta	stropelinta	stropelinta
Stogo danga	skardena	durkumė	plyšvinė	plyšvinė	plyšvinė
Išorės apdaila	med.	beton.	beton.	beton.	beton.
Perivaros	med.	beton.	beton.	beton.	beton.
Grindys	beton.	beton.	beton.	beton.	beton.
Langai	med.	beton.	beton.	beton.	beton.
Durys	medinės	betoninės	betoninės	betoninės	betoninės
Sildymas	medinės	betoninės	betoninės	betoninės	betoninės
Vandentiekis	med.	med.	med.	med.	med.
Kanalizacija	med.	med.	med.	med.	med.
Dujos	med.	med.	med.	med.	med.
Elektra	med.	med.	med.	med.	med.

Užpildė Juknavičienė Irena Matininkas

(pareiigos, parrašė) (pareiigos, parrašė) (pareiigos, parrašė) (pareiigos, parrašė)

2005 01 20

Tikrinio

(pareiigos, parrašė) (pareiigos, parrašė) (pareiigos, parrašė) (pareiigos, parrašė)

2005 01 26



KOPIJA TIKRA

Lapas 11 iš 25

2018-02-09

Direktorius Vaidotas Milasius

















2 B forma

Bylos Nr. \_\_\_\_\_

PAGALBINIO PASTATO, JO DALIŲ IR PRIESTATŲ ĮKAINOJIMAS (PERKAINOJIMAS)

Vertės nustatymo data	Įkainojimas (I)	Perkainojimas (P)	Pažymėjimas plane	Pavadinimas	Kokybės balas	Plotas m <sup>2</sup>	Tūris m <sup>3</sup>	Kainymas ir lentelė	Bendras statybos kainų indeksas	Vieneto kaina po patalpos ir indeksavimo Lt	Atkuriamo kaštai (statybinė vertė) Lt	Nusidėėjimas %	Atkuriamoji vertė Lt	Vietovės patalpos koeficientas	Vidutinė rinkos vertė Lt
1	2	3	4	5	6	7	8	9	10	11	12	13	14	15	
20041231	P		25 H <sup>1/2</sup> (buv. 26 H <sup>1/2</sup> ) Translokatorius			1113	vž 10,4,1,2		360	400 680	268 000	33	268 000	1,00	268 000
	P		26 F <sup>1/2</sup> (buv. 27 F <sup>1/2</sup> ) Sandelis			409	vž 6,7,2		163	66 700	28 000	58	28 000	0,25	7000
	P		27 F <sup>1/2</sup> (buv. 28 F <sup>1/2</sup> ) "			277	vž 6,7,2		163	45 151	19 000	58	19 000	0,25	4750
	P		28 H <sup>1/2</sup> (buv. 29 H <sup>1/2</sup> ) Špak. siurbl.			43	vž 25,2,1,1		233	100 19	39 10	61	39 10	1,00	39 10
	P		29 H <sup>1/2</sup> (buv. 36 H <sup>1/2</sup> ) planal. siurbl.			676	vž 25,2,1,3		181	122 356	78 300	36	78 300	1,00	78 300
	P		30 F <sup>1/2</sup> (buv. 38 F <sup>1/2</sup> ) Sandelis			213	vž 6,7,2		163	34 719	17 000	51	17 000	0,25	4250
	P		31 H <sup>1/2</sup> (buv. 43 H <sup>1/2</sup> ) Translokatorius			375	vž 10,4,1,2		360	135 000	52 700	61	52 700	1,00	52 700
	P		32 H <sup>1/2</sup> (buv. 47 H <sup>1/2</sup> ) "			351	vž 10,4,1,2		360	126 360	49 300	61	49 300	1,00	49 300
	P		33 H <sup>1/2</sup> (buv. 56 H <sup>1/2</sup> ) "			390	vž 10,4,1,2		360	140 400	61 800	56	61 800	1,00	61 800
	P		34 H <sup>1/2</sup> (buv. 62 H <sup>1/2</sup> ) "			22	vž 10,4,1,1		410	9020	6 220	31	6 220	1,00	6 220
	P		35 P/m (buv. 67 B/ku) Saugyklė			10	vž 6,6,1		164	16 36	9 49	42	9 49	0,45	4 27
	P		36 H <sup>1/2</sup> (buv. 71 H <sup>1/2</sup> ) Translokatorius			141	vž 10,4,1,2		360	50 760	33 500	34	33 500	1,00	33 500
451205	P		38 F <sup>1/2</sup> (buv. 66 F <sup>1/2</sup> ) Sandelis		39,72	127	18/28		15 770	20 028	15 421	23	15 421	0,50	7 711
	P		39 H <sup>1/2</sup> (buv. 63 H <sup>1/2</sup> ) Siurblė			273	26/163		370,19	10 1062	80 850	20	80 850	0,50	40 425
20041117	P		37 F <sup>1/2</sup> (buv. 30 F <sup>1/2</sup> ) Sandelis			483	vž 6,7,2		163	78 700	33 100	58	33 100	0,25	8 275
															Verst

KOPIJA TIKRA  
Lapas 18 iš 25  
2018-02-09  
Direktorius  
Mindaugas Milišauskas

1	
2	
3	
4	
5	
6	
7	
8	
9	
10	
11	
12	
13	
14	
15	

Matīnītkas  
Uzpiļde Juknavičienē Irena

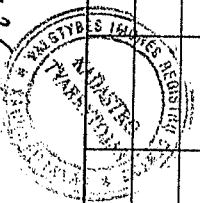
*[Handwritten signature]*  
(parveigps. pakrašok. puvrveid datā)

20050120

Tikrino

(parveigps. parveigps. parveigps. data)

Vyr. kadeštro  
Specialists  
2005 01 26



KOPIJA TIKRA

Lapas 18 s 25

2018-02-09

Directorius  
*[Handwritten signature]*

**PAGRINDINIO PASTATO 7G/p (buv. 44G/p) VIDIAUS PLOTŲ EKSPLIKACIJA**  
*pažymėjimas plane*

Data	Aukšto Nr.	Patalpos pažymėjimas plane		Patalpų pavadinimas	Bendras plotas m <sup>2</sup>	Gyvenamosios paskirties patalpų					Negyvenamosios paskirties patalpų		
		1 simbolis	2 simbolis			Naudingas plotas m <sup>2</sup>	Gyvenamas plotas m <sup>2</sup>	Verslo plotas m <sup>2</sup>	Pagalbinis naudingas plotas m <sup>2</sup>	Pagalbinis nenaudingas plotas m <sup>2</sup>	Rūšių (pusrūšių), garažų plotas m <sup>2</sup>	Pagrindinis plotas m <sup>2</sup>	Pagalbinis plotas m <sup>2</sup>
1	2	3	4	5	6	7	8	9	10	11	12	13	14
951205	R	1	1	Sandėlis	33,57							33,57	
		1	2	"	30,32							30,32	
		1	3	"	19,78							19,78	
		1	4	"	62,78							62,78	
		1	5	"	19,64							19,64	
				MŠ NISO R <sup>1</sup>	166,09							166,09	
	1	1	6	darbinetas	42,03							42,03	
		1	7	cechas	75,59							75,59	
		1	8	Dirbėtuve	43,81							43,81	
		1	9	"	53,89							53,89	
		1	10	Mašinos patalpa	49,25							49,25	
		1	11	Dirbėtuve	44,23							44,23	
				MŠ NISO 10.1	308,80							308,80	
		1	12	Sandėlis	15,06							15,06	
		1	13	"	15,08							15,08	
				MŠ NISO "A"	30,14							30,14	
				MŠ NISO 7G/p (buv. 44G/p)	505,03							505,03	

**KOPIJA TIKRA**

Lapas 20 iš 25

Direktorius  
Vaidotas Milašius  
2018-02-09

Veisti



3 forma  
Bylos Nr. \_\_\_\_\_

PRIEDAS Nr. Kopija  
Versti

**PAGRINDINIO PASTATO 8G<sup>3</sup>/p (buv. 45G<sup>3</sup>/p) VIDIAUS PLOTŲ EKSPLIKACIJA**  
*pažymėjimas plane*

Data	Aukšto Nr.	Patalpos pažymėjimas plane		Patalpų pavadinimas	Bendras plotas m <sup>2</sup>	Gyvenamosios paskirties patalpų							Negyvenamosios paskirties patalpų				
		1 simbolis	2 simbolis			Naudingas plotas m <sup>2</sup>	7	8	9	10	11	12	13	14			
1	2	3	4	5	6												
951205	1	1	1	Čekas	574,53												
		1	2	Sandelis	4,20												
				Mš. MŠO 10.1	578,73												
	2	1	3	Čekas	577,87												
	3	1	4	Sandelis	23,67												
		1	5	"	22,91												
		1	6	Skabdykla	39,30												
		1	7	"	17,71												
		1	8	Abirolorius	2,90												2,90
		1	9	Sandelis	3,45												3,45
		1	10	"	9,94												9,94
		1	11	"	3,63												3,63
		1	12	Munginys pat.	439,25												439,25
		1	13	Sandelis	7,15												7,15
				Mš. MŠO 30.1	569,91												569,91
				Mš. MŠO 8G <sup>3</sup> /p (buv. 45G <sup>3</sup> /p)	1726,31												1726,31

**KOPIJA TIKRA**  
Lapas 22 iš 25

Direktorius  
Vaidotas Milašius  
2018-02-09



**PAGRINDINIO PASTATO 9G<sup>2</sup>/p (buv. 46G<sup>2</sup>/p) VIDAUS PLOTŲ EKSPLIKACIJA**  
pažymėjimas plane

Data	Aukšto Nr.	Patalpos pažymėjimas plane		Patalpų pavadinimas	Bendras plotas m <sup>2</sup>	Gyvenamosios paskirties patalpų						Negyvenamosios paskirties patalpų	
		1 simbolis	2 simbolis			Naudingas plotas m <sup>2</sup>	Gyvenamas plotas m <sup>2</sup>	Verslo plotas m <sup>2</sup>	Iš to skaičiaus	Pagalbinis naudingas plotas m <sup>2</sup>	Pagalbinis nenaudingas plotas m <sup>2</sup>	Rušių (pusrūšių), garažų plotas m <sup>2</sup>	Pagrindinis plotas m <sup>2</sup>
1	2	3	4	5	6	7	8	9	10	11	12	13	14
951205	1	1	1	Čekas	222,22							222,22	
		1	2	Sandėlis	13,85							13,85	
		1	3	"	23,50							23,50	
		1	4	"	39,64							39,64	
		1	5	"	42,06							42,06	
				Mš. namo 1 aušelis	341,27							341,27	
	2	1	6	Čekas	345,30							345,30	
				Mš. namo 9G <sup>2</sup> /p (buv. 46G <sup>2</sup> /p):	686,57							686,57	

**KOPIJA TIKRA**

Lapas 24 iš 25  
2018-02-09

Direktorius  
Vaidotas Milašius



